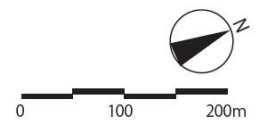



寺泊旧北国街道周辺地区街なみ環境整備事業 整備概要図

凡例

-  整備区域 (約 18ha)
-  道路・通路の美化
-  広場等整備
-  案内板等整備
-  歴史資源



【汐見台】
寺泊港や佐渡島、日本海の雄大な眺望を楽しむ、「寺泊」を感じる展望広場



A=約 1,400㎡

＜整備検討項目＞

- 1 広場、園路
- 2 トイレ
- 3 防犯灯
- 4 案内サイン など

【主な活用例】

- 港や日本海、夕日、花火など寺泊を象徴する景色がみられる憩いの場
- 安心して誰もが利用できる津波避難場所

園路などの整備

【つわぶき坂】
つわぶきの花を楽しみながら、まちあるきの休憩の場となる展望スペース



A=約 300㎡

＜整備検討項目＞

- 1 展望広場 (小規模)
- 2 案内サイン など

【活用例】

- 町の景色を一望できる場所
- つわぶきの群生地
- まちの彩りを創出する地域活動の場

仮設テーブル・イスを配置し憩いの場

【旧北国街道】
妻入りのまちなみを楽しみながら、安全に歩ける歩行空間



L=約 1,100m

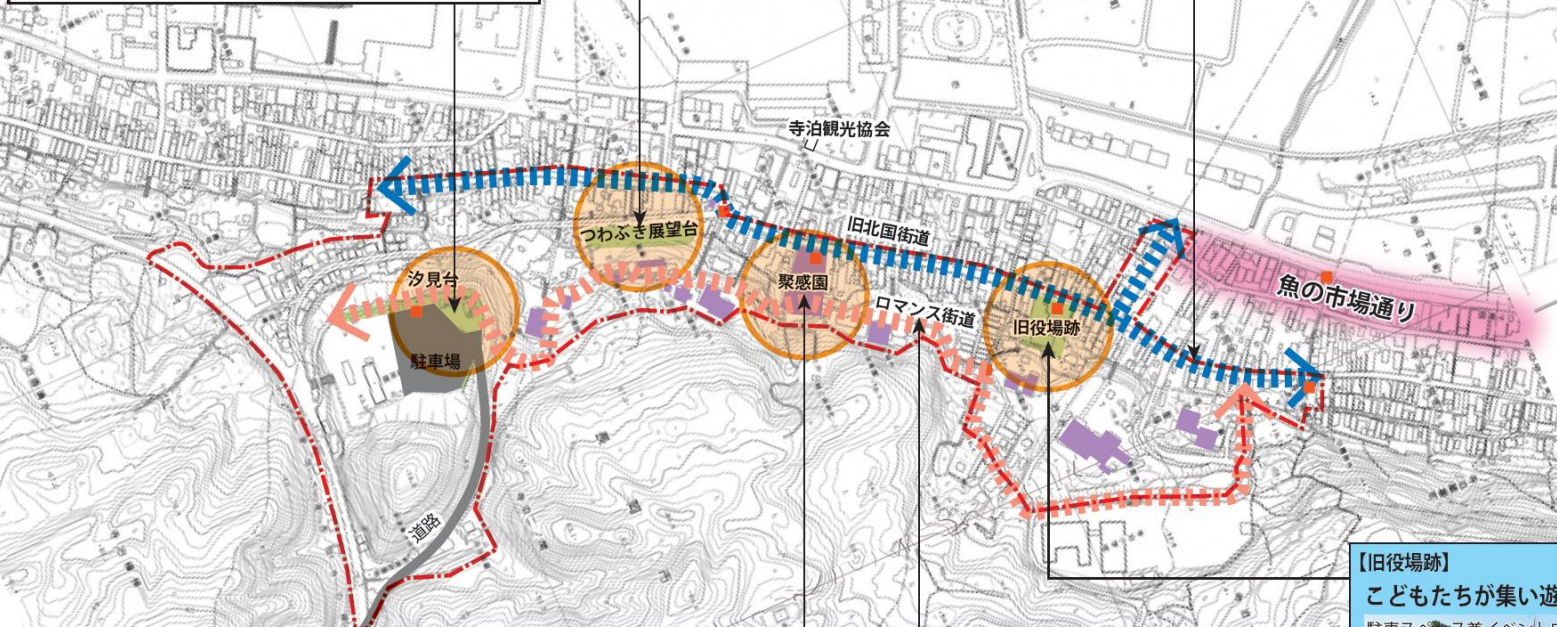
＜整備検討項目＞

- 1 道路の美化に伴う側溝整備
- 2 案内サイン など

【活用例】

- 子どもたちや地域住民をはじめ、来訪者も安全に歩ける歩行空間

路側帯のカラー化



【聚感園】
地域の歴史を発信・継承する史跡公園



A=約 2,500㎡

＜整備検討項目＞

- 1 既存施設のリニューアル (園路、広場、照明など)
- 2 案内サイン など

【活用例】

- 北国街道とロマンス街道の接続点、地区回遊の中間点
- 地域の歴史に触れる活動、イベントの実施

お茶会

サイン整備

【ロマンス街道】
高台の寺社をめぐり、北前船の歴史にふれる遊歩道



L=約 600m

＜整備検討項目＞

- 1 散策路の美化
- 2 案内サイン など

【活用例】

- 寺社などの歴史資源をつなぐ快適な回遊路
- 安全でわかりやすい津波避難路

歴史資源を辿るための案内・解説

【旧役場跡】
子どもたちが集い遊べる、イベント・休息の広場



A=約 2,000㎡ (下段) 600㎡ (上段) 1,400㎡

＜整備検討項目＞

- 1 駐車場 (常時)
- 2 イベントスペース
- 3 トイレ
- 4 休憩施設 (東屋) など

【活用例】

- 地域住民と来訪者が集い遊べるイベント広場

遊び・休憩の場

駐車スペース兼イベント広場

(下段)

(上段)